





VÝŠKOVÝ SYSTÉM Bpv SOUŘADNICOVÝ SYSTÉM S-JTSK ±0,000 = xxx,xx m n. m.

Číslo změny:	Obsah změny:	Datum změny:
01	-	-
02	-	-
03	-	-

Investor:  <small>Správa železniční dopravní cesty</small>	Správa železniční dopravní cesty, s.o. Dlážděná 1003/7 110 00 Praha 1
---	---

Sdružení pro projekt Revitalizace tratí Chlumec nad Cidlinou - Trutnov: 	
--	---

Vedoucí sdružení: 	SUDOP PRAHA a.s. Olšanská 1a, 130 80 Praha 3 tel.: +420 267 094 111 fax: +420 224 230 316 e-mail: praha@sudop.cz	Hlavní inženýr projektu: ING. VLADISLAV ŠEFL Garant profese: ING. JITKA TOBOLOVÁ
--	--	---

Středisko: SILNIC A DÁLNIC			
Vedoucí střediska: ING. HANA STAŇKOVÁ	Odpovědný projektant SO, IO, PS: ING. JITKA TOBOLOVÁ	Vypracoval: ING. FRANTIŠEK MORAVEC	Kontroloval: ING. MILOŠ ŠTOLBA

Název akce: REVITALIZACE TRATI CHLUMEC NAD CIDLINOU - TRUTNOV	Číslo smlouvy: 13-129-201
	Projektový stupeň: Oznámení
Část: Oznámení dle přílohy č.3 zákona č.100/2001 Sb.	Datum: 30.10.2013
	Číslo části:
Název přílohy: Vynětí z LPF	Měřítko: -
	Počet formátů: 5
Číslo přílohy:	

**VÝPOČTY K ŽÁDOSTI
VYDÁNÍ ROZHODNUTÍ O ODNĚTÍ POZEMKŮ
URČENÝCH K PLNĚNÍ FUNKCÍ LESA**

zpracoval **Ing. František Moravec**

Brandýs nad Labem únor 2014



Ing. František Moravec, Lipová 1497/E, 250 01 Brandýs n/L

IČ: 45124957, DIČ: CZ530719270, účet/kód: 433720329/0800

Reg. ŽÚ Brandýs n/L č.j. 70700/2010-70/Gr

Tel: 326903533 Mobil: 606752039

Email: f.moravec@email.cz moravec@forland.cz

<http://www.forland.cz/>

OBSAH	STRANA
1. Zdůvodnění požadavku na odnětí pozemků určených k plnění funkcí lesa	4
2. Údaje o celkovém rozsahu lesních pozemků o jejichž odnětí a omezení se žádá	4
3. Údaje LHP a LHO o předmětných pozemcích a jejich skutečný stav	4
4. Grafické znázornění požadovaného rozsahu záboru lesních pozemků	5
5. Výpočet poplatku za odnětí pozemků určených k plnění funkcí lesa	5
6. Výpočet výše škod způsobených na lesních pozemcích a lesních porostech	5
7. Plán rekultivace	5
8. Údaje o datu a období, na které se o odnětí pozemků žádá	6

1. ZDŮVODNĚNÍ POŽADAVKU NA ODNĚTÍ POZEMKŮ URČENÝCH K PLNĚNÍ FUNKCÍ LESA

Důvodem zpracování žádosti o odnětí částí předmětných pozemků určených k plnění funkcí lesa je stavba „Revitalizace trati Chlumec nad Cidlinou - Trutnov“.

2. ÚDAJE O ROZSAHU LESNÍCH POZEMKŮ O JEJICHŽ ODNĚTÍ A OMEZENÍ SE ŽÁDÁ

Katastrální území: Klášterská Lhota

Obec: Klášterská Lhota

Kraj: Liberecký

Parcel.č. dle KN	LV	Výměra dle KN	dočasný zábor	vlastník
			plocha m ²	
47/1	97	4000	214	Adolfová Zdenka, č.p.39, 543 71 Klášterská Lhota
Celkem:			214	

3. ÚDAJE LESNÍ HOSPODÁŘSKÉ OSNOVY O PŘEDMĚTNÝCH POZEMCÍCH A JEJICH SKUTEČNÝ STAV

Lesní pozemek na předmětné parcele je zařízen v lesních hospodářských osnovách (LHO) pro lesní hospodářský celek (LHC) LHO Vrchlabí II (502862), platnost LHO je od 1.1.2012 do 31.12.2021.

Převzata byla kategorizace z platného LHP.

Jednotlivá čísla u kategorie v popisu porostů jsou:

10 - les hospodářský.

ÚDAJE Z LHO

k.ú.: Klášterská Lhota

parcels dle KN: 47/1

kód LHC: 502862

platnost LHP: 1.1.2012-31.12.2021

Označení porostní skupiny dle LHP: 11Df8

Výměra dočasného záboru do 1 roku (m²): 214

Skupina lesních typů: 3L

Věk porostu: 81

Zastoupení dřevin: OL100

Bonita RVB: 2

Zakmenění: 8

Kategorie: 10

4. GRAFICKÉ ZNÁZORNĚNÍ POŽADOVANÉHO ROZSAHU ZÁBORŮ LESNÍCH POZEMKŮ

Grafické znázornění požadovaného rozsahu záboru lesního pozemku je uvedeno v záborovém elaborátu. V mapové příloze je fotokopie části záborového elaborátu a zakres záboru do lesnické obrysové mapy.

5. VÝPOČET POPLATKU ZA ODNĚTÍ POZEMKŮ URČENÝCH K PLNĚNÍ FUNKCÍ LESA

Výpočet je proveden dle Přílohy k zákonu č. 289/1995 Sb. o lesích (Lesní zákon).

Výpočet poplatku za trvalé odnětí:

$$OLP = (PP \times CD \times f) / 0,02 \quad (\text{Kč ha}^{-1})$$

Výpočet poplatku za dočasné odnětí:

$$OLP = PP \times CD \times f \quad (\text{Kč ha}^{-1})$$

OLP = poplatek za odnětí lesních pozemků

PP = $6,3 \text{ m}^3 \text{ ha}^{-1}$ - průměrná roční potenciální produkce lesů v České republice

CD = 1129 Kč m^{-3} - průměrná cena dřeva na odvozním místě pro rok 2014

f = faktor ekologické váhy lesa: 1,4 – lesy hospodářské,

Z vypočteného poplatku náleží dle § 17 odst. 4 Lesního zákona 40% obci, v jejímž katastrálním území k odnětí došlo a 60% Státnímu fondu životního prostředí

DOČASNÁ ODNĚTÍ DO JEDNOHO ROKU

k.ú.:	Klásterská Lhota	parcela:	47/1
Výměra dočasného odnětí pozemku:			214 m ²
Výše poplatku na ha a rok:			9957,78 Kč
Výše poplatku za odnětí na 1 měsíc:			17,76 Kč
Výše poplatku za odnětí na rok:			213,10 Kč
z toho:	60%		127,86 Kč
	40%		85,24 Kč

6. VÝPOČET VÝŠE ŠKODY ZPŮSOBENÉ NA LESNÍCH POZEMCÍCH A LESNÍCH POROSTECH

Výpočet bude proveden až v dalších stupních projektové dokumentace.

7. PLÁN REKULTIVACE

Vzhledem k malé a úzké ploše dočasného záboru není plán rekultivace potřeba a dočasně odňaté plochy budou po dokončení stavby opět zalesněny.

8. ÚDAJE O DATU A OBDOBÍ, NA KTERÉ SE O ODNĚTÍ POZEMKŮ URČENÝCH K PLNĚNÍ FUNKCÍ LESA ŽÁDÁ

Žádá se o dočasné odnětí části pozemku určeného k plnění funkcí lesa.

Brandýs n. L., 24.2.2014

Ing. František Moravec





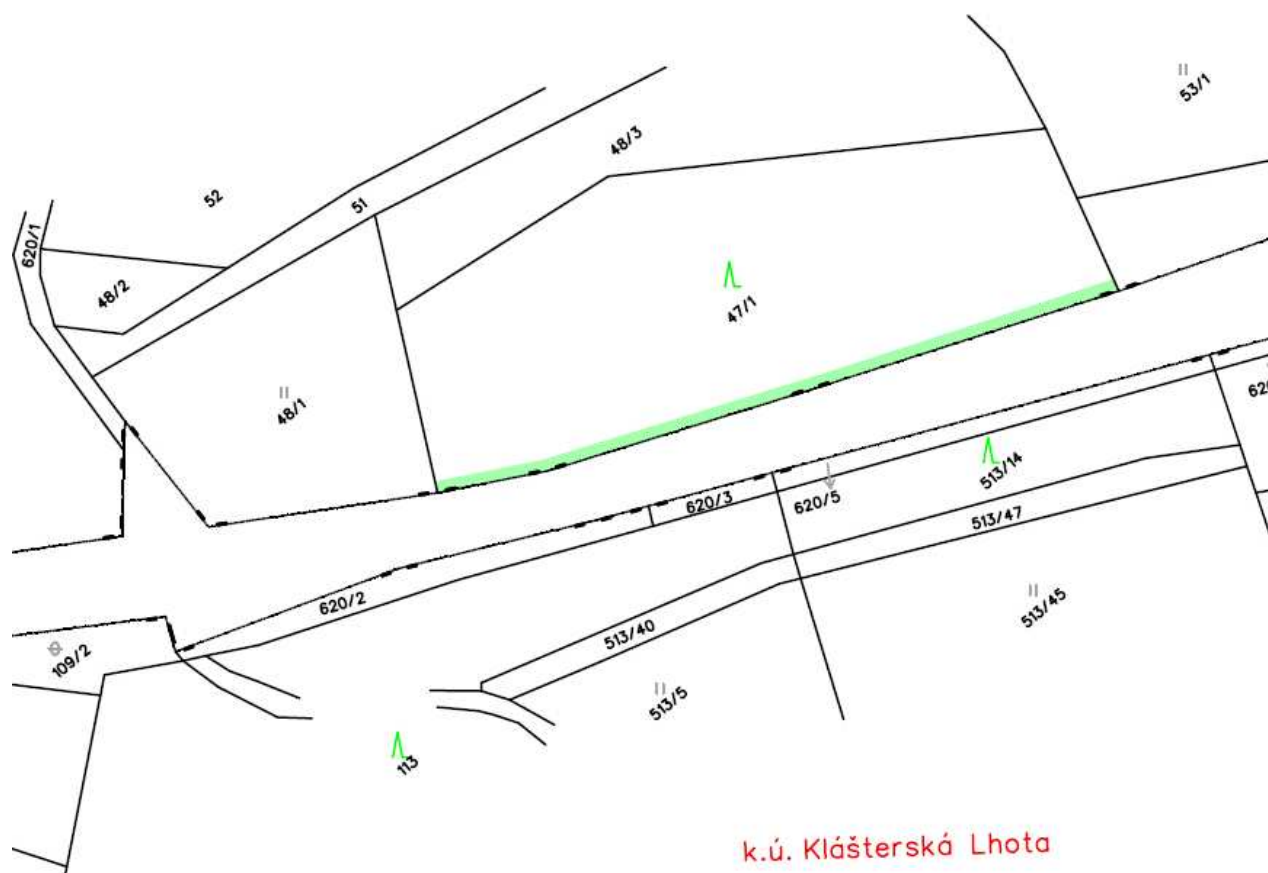
Ing. František Moravec
Lipová 1497/E, 250 01 Brandýs nad Labem
tel.: 326 903 533 mobil: 606 752 039
IČ: 45124957 DIČ: CZ530719270

Přílohy:

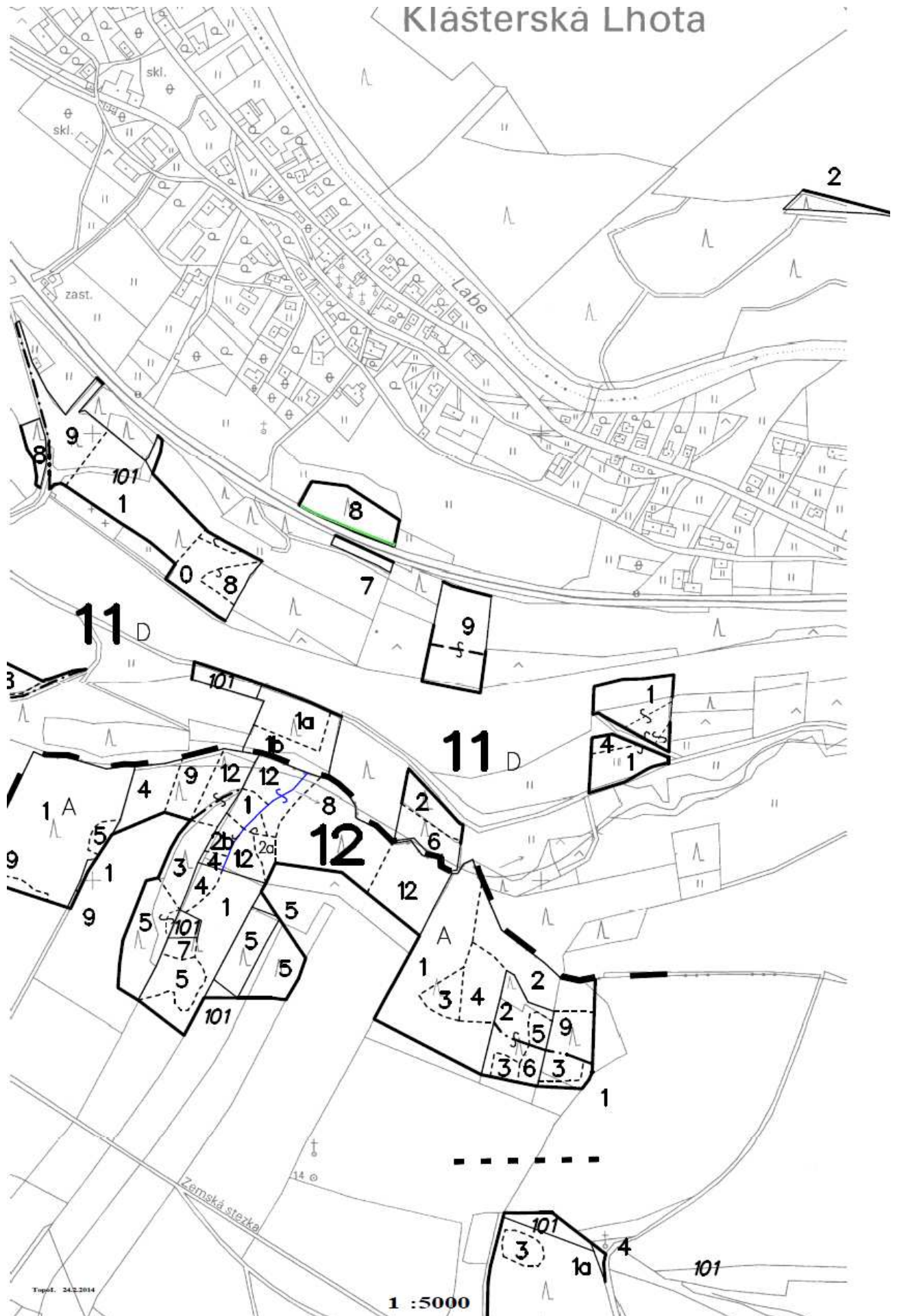
- Zákres záborů do katastrální mapy
- Obrysová lesnická mapa se zákresem záborů

Legenda

-  dočasný zábor PUPFL do 1 roku
-  katastr nemovitostí



Klásterská Lhota



Topof. 24.2.2014

1 : 5000